

AREA ORIENTALE PO EMILIANA - UFFICIO DI MODENA

FIUME SECCHIA – PTI_MO_1

(MO-E-434-M) Accordo quadro relativo ai lavori di manutenzione ordinaria delle opere idrauliche di competenza A.I.Po - bacino fiume Secchia da Casalgrande (MO) al confine mantovano.

2° Taglio Annualità 2023

Planimetrie

Allegato n.: **4**

IL FUNZIONARIO TECNICO
(Geom. Fabio Forte)



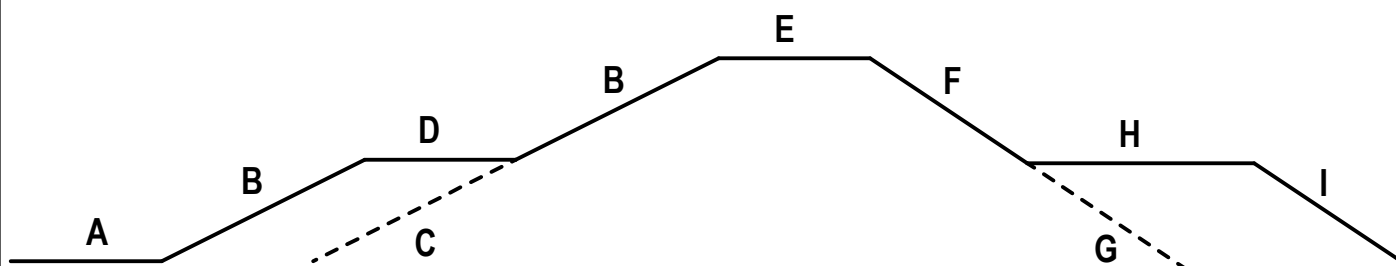
Data: **29 SET. 2023**

VISTO: IL RESPONSABILE DEL PROCEDIMENTO
(Ing. Massimo Valente)



SCHEMA DELLA SAGOMA

sx Secchia



A = fascia di rispetto (dove non vi provveda il frontista)

B = scarpata a campagna

C = parte della scarpata a campagna oltre i ml 6,50 dall'unghia ovvero dal ciglio di superfici orizzontali transitabili da mezzi d'opera

D = banca a campagna

E = sommità arginale (dove non vi provvedano i concessionari delle pista di servizio)

F = scarpata a fiume

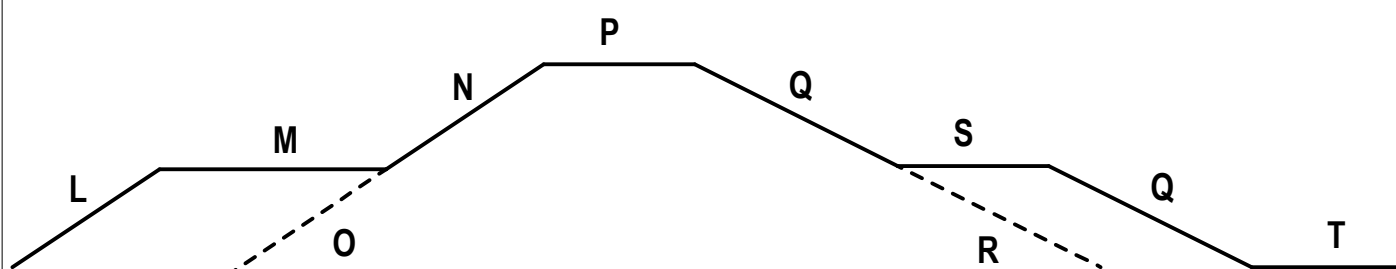
G = parte della scarpata a fiume oltre i ml 6,50 dall'unghia ovvero dal ciglio di superfici orizzontali transitabili da mezzi d'opera

H = banchina del petto a fiume o fascia di rispetto lato golena (dove non vi provveda il frontista)

I = scarpata della bassa sponda a fiume nelle tratte in froldo

SCHEMA DELLA SAGOMA

dx Secchia



L = scarpata della bassa sponda a fiume nelle tratte in froldo

M = banchina del petto a fiume o fascia di rispetto lato golena (dove non vi provveda il frontista)

N = scarpata a fiume

O = parte della scarpata a fiume oltre i ml 6,50 dall'unghia ovvero dal ciglio di superfici orizzontali transitabili da mezzi d'opera

P = sommità arginale (dove non vi provvedano i concessionari delle pista di servizio)

Q = scarpate a campagna

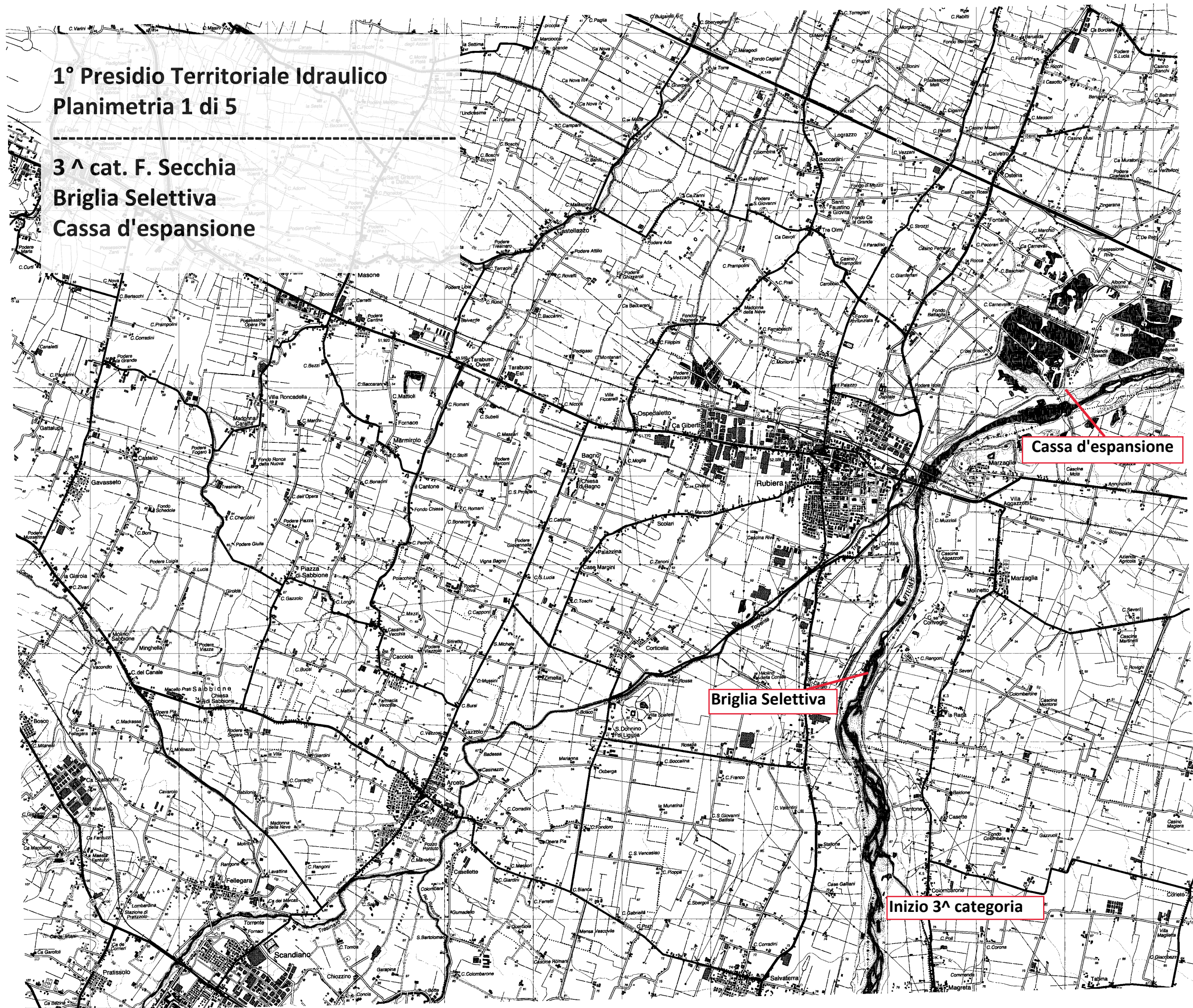
R = parte della scarpata a campagna oltre i ml 6,50 dall'unghia ovvero dal ciglio di superfici orizzontali transitabili da mezzi d'opera

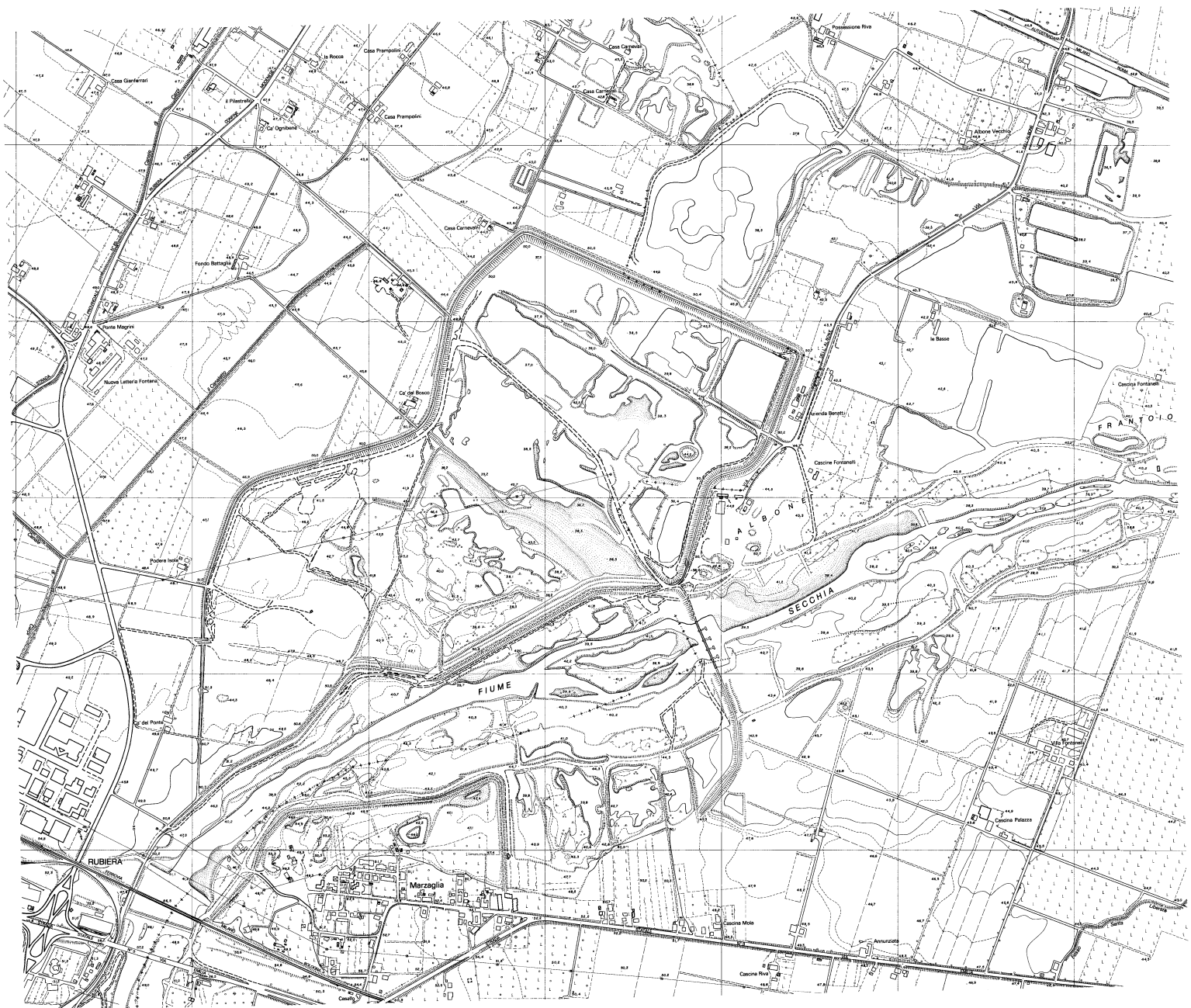
S = banca a campagna

T = fascia di rispetto (dove non vi provveda il frontista)

1° Presidio Territoriale Idraulico Planimetria 1 di 5

3^a cat. F. Secchia
Briglia Selettiva
Cassa d'espansione





2 ^ cat. F. Secchia dall'origine delle arginature al Ponte dell' Uccellino

Ponte dell'Uccellino

Ponte Alto

st. 0 dx id

1° Presidio Territoriale Idraulico

Planimetria 3 di 5

2 ^ cat. F. Secchia

dal Ponte dell' Uccellino a frazione

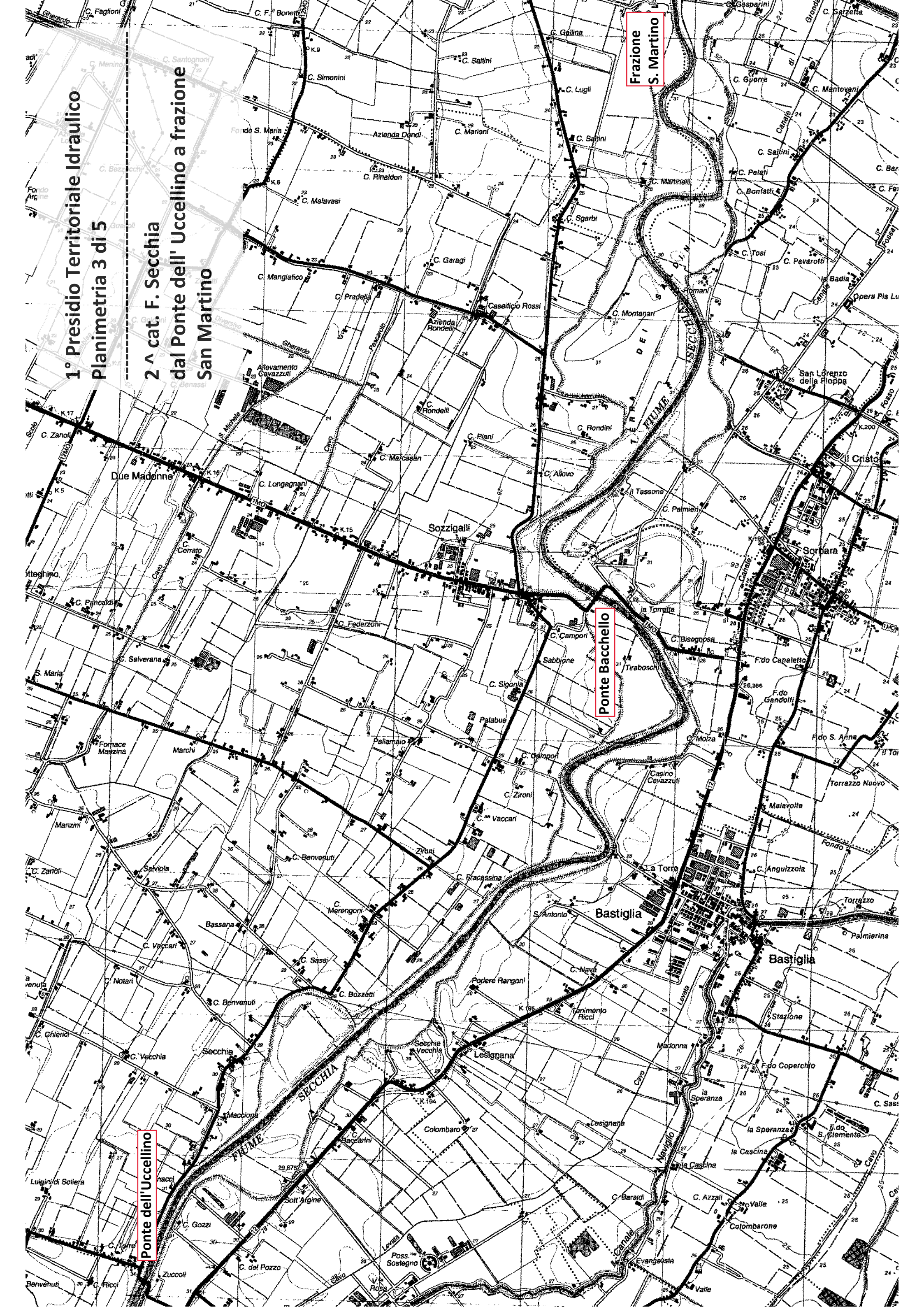
San Martino

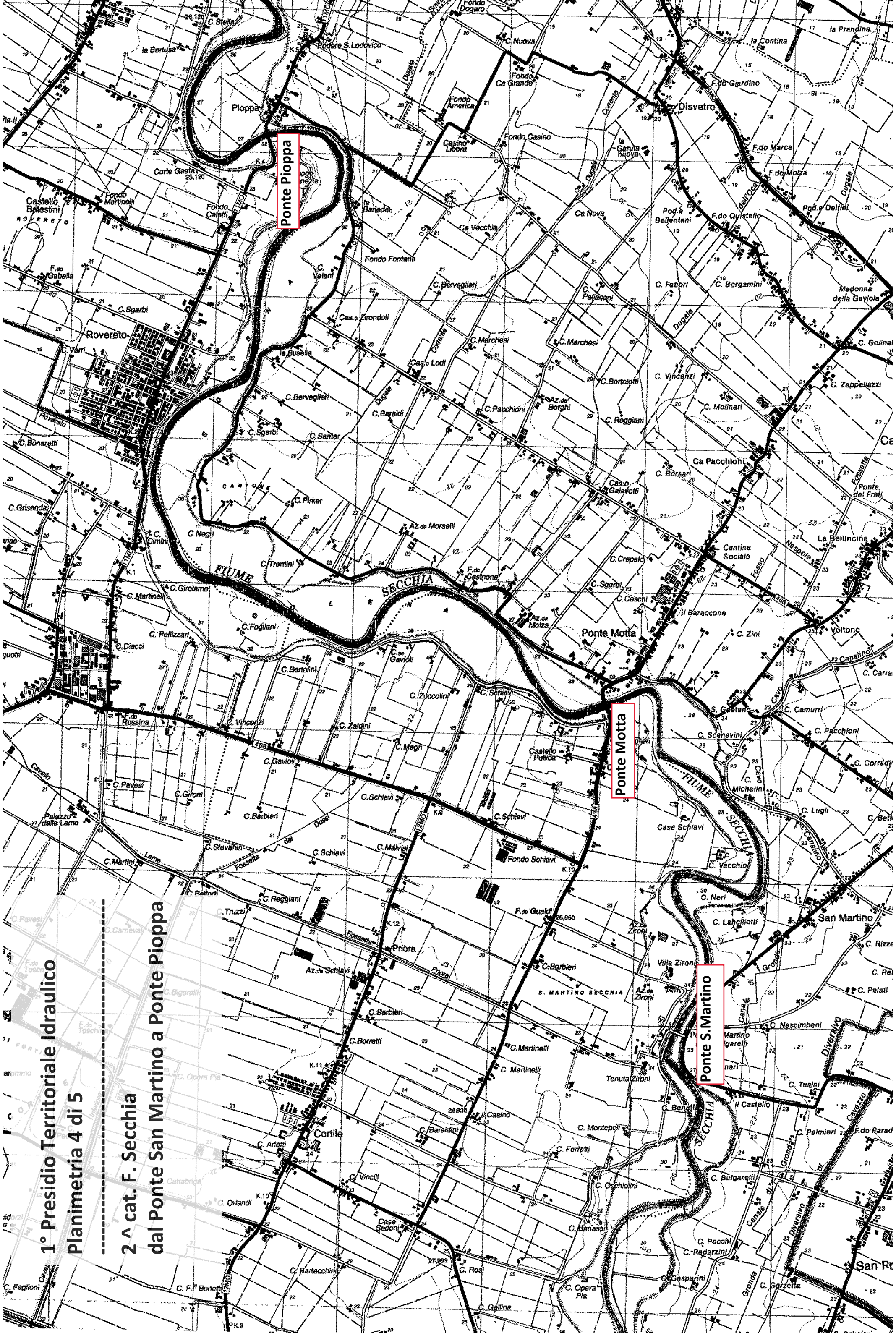
Frazione

S. Martino

Ponte Bachello

Ponte dell'Uccellino





1° Presidio Territoriale Idraulico
Planimetria 4 di 5

2^ cat. F. Secchia
dal Ponte San Martino a Ponte Pioppa

1° Presidio Territoriale Idraulico

Planimetria 5 di 5

**2^a cat. F. Secchia
dal Ponte Pioppa al confine
Mantovano**

**Termine
tratto
presidio**

Ponte di Concordia

Ponte Pioppa